
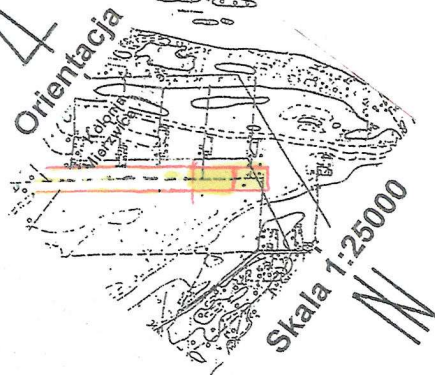


LEGENDA:

-  – projektowana nawierzchnia drogi gminnej z betonu asfaltowego
-  – projektowane znaki pionowe A-7



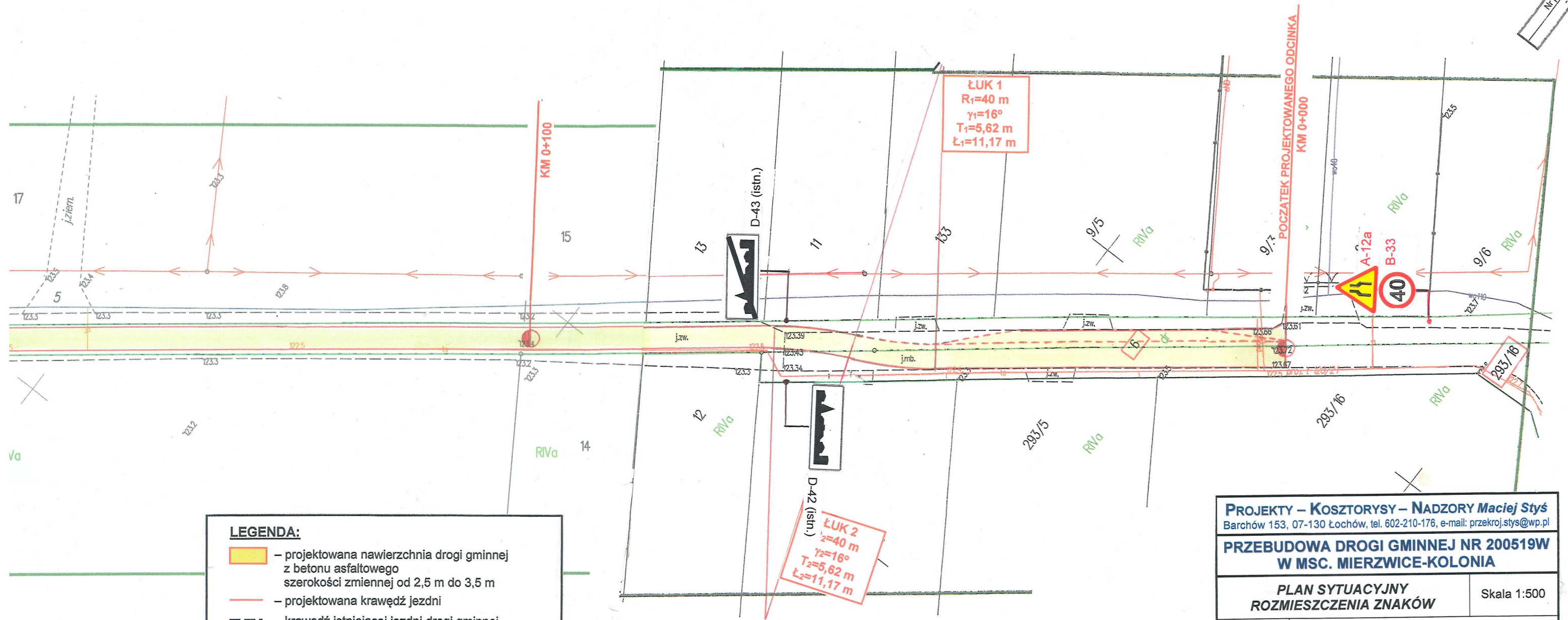
Układ współrzędny: Arkusz 1

Oznaczenie granic o służebnościach gruntu, wpływ na zagospodarowanie zlokalizowanych w granicach inwestycji.











Data opracowania mapy:

Usługi Geodezyjne "POMIAR"
 Marcin Sidur
 ul. 1-go Maja 2, 08-200 Łosice
 NIP 49-018-20-54 REG. 142505253
 tel. 697 504 363

Informacje o projekcie



LEGENDA:

-  – projektowana nawierzchnia drogi gminnej z betonu asfaltowego szerokości zmiennej od 2,5 m do 3,5 m
-  – projektowana krawędź jezdni
-  – krawędź istniejącej jezdni drogi gminnej o nawierzchni tłuczniowej
-  – granice własności działek ewidencyjnych
-  – nr ew. działek drogowych Inwestora
-  – projektowana rzędna wysokościowa
-  – istniejąca sieć wodociągowa w110
-  – istniejące zasuwy wodociągowe
-  – istniejąca sieć telekomunikacyjna
-  – projektowana sieć telekomunikacyjna
-  – istniejąca napowietrzna sieć elektroenergetyczna

PROJEKTY – KOSZTORYSY – NADZORY Maciej Styś
 Barchów 153, 07-130 Łochów, tel. 602-210-176, e-mail: przekroj.stys@wp.pl

PRZEBUDOWA DROGI GMINNEJ NR 200519W W MŚC. MIERZWICE-KOLONIA

PLAN SYTUACYJNY ROZMIESZCZENIA ZNAKÓW Skala 1:500

Inwestor:	WÓJT GMINY SARNAKI ul. Berka Joselewicza 3 08-220 Sarnaki	
Faza:	PROJEKT STAŁEJ ORGANIZACJI RUCHU	
Branża:	Drogowa / Inżynieria Ruchu	
Projektował:	Maciej Styś	Podpis:
Data opracowania:	Luty 2024 r.	Rys. Nr 2.1.

PRAWA AUTORSKIE ZASTRZEŻONE
 Przedmiotowy projekt / utwór architektoniczny jest chroniony prawem autorskim zgodnie z art. 1 i następne Ustawy o Prawie Autorskim i Prawach Pokrewnych z dn. 04.02.1994 r. (Dz. U. z 2022 r. poz. 2509)